

7. Hasliberg, Schlupf

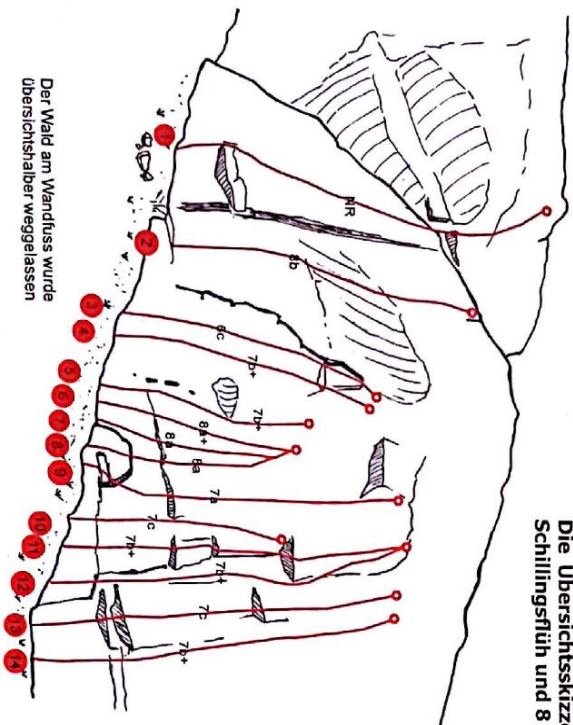
Allgemeines: An der überhängenden Felswand direkt unterhalb der Haslibergstrasse hat Andreas Schild einige sehr anspruchsvolle Routen eingerichtet. Der Klettergarten ist fast durchwegs überhängend, erfordert ausgesprochen gute Unterarme und hohe technische Kompetenzen. Dieses Gebiet wurde bisher in keinem Kletterführer aufgenommen, der Grund ist nicht bekannt. Deshalb ist man hier mit grosser Wahrscheinlichkeit alleine am Üben.

Zustieg: ÖV: 15 Min./Auto: 2 Min.
Von der Busstation «Hotel Bären» an der Linie Brünig-Hasliberg folgt man dem «Panoramaweg» in Richtung Brünig und dem breiten Weg unter die Felswand. Mit dem Auto kann man sogar bis an den Fuss der Felswand fahren und steigt dann noch 50 m in den Wald hinauf.

Routen

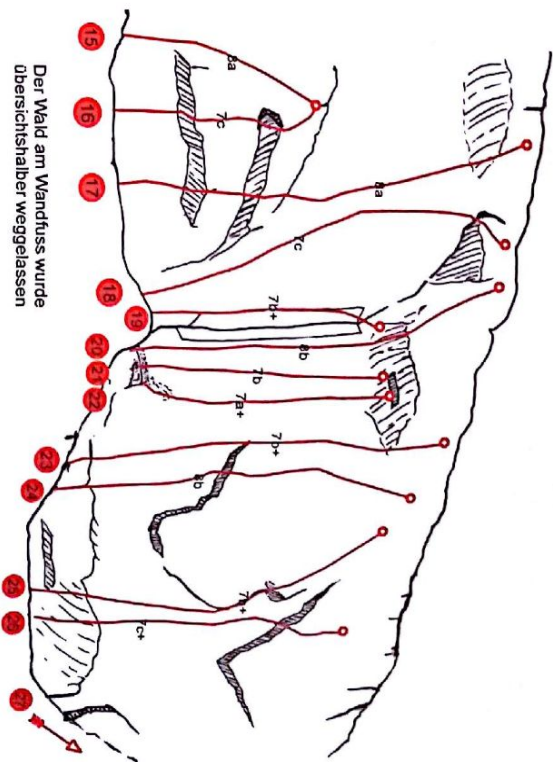
27	3a-4c 5a-5c 6a-6c 7a-7c 8a-9b	2	16	8
	★			60 m einfach
	Südwest		14	
	einfach		-	
	-		gut/super	
	ja	GPS / Koordinate	2 655 000 1 178 240	

Die Übersichtsskizze ist in den Kapiteln 5 Schillingsflüh und 8 Beretti abgebildet.



Der Wald am Wandfuss wurde
übersichtshalber weggelassen

Haslital	
1. Way of Spirit (Projekt)	NR
2. Canyoning	8b
3. Silberfuchs	6c
4. Chabberli	7b+
5. Capman	7b
6. Jamais las	8a+
7. Lemuria	8a
8. Memory	8a
9. Raincap	7a
10. Rapila	7c
11. Regenwetter	7c
12. Moskito ghost	7b+
13. Prima volta	7c
14. Jura plaisir	7b+



Der Wald am Wandfuss wurde
übersichtshalber weggelassen

15. Udilikus	8a
16. O2	7c
17. Rührei mit Speck	8a
18. Lotos	7c
19. Lügner	7b+
20. Bahn 2000 (1. SL 7a)	8b
21. Work	7b
22. Schnäbischleg	7a+
23. Greenhorn	7b+
24. Wapiti	8a
25. Rock Opa	7b+
26. Scatman	7c+
27. Dachrinne	6b

Schlupf, rechter Teil (30 m)



Schlupf links «Lotos», rechts «Lügner» / Andi Schild



2. Brienzwiler, Kleine Hohfluh


Allgemeines: Dieser wunderbare Aussichtspunkt ist nur Kletterern vorbehalten. Die Struktur der südexponierten Felswand ist sehr steil und bietet Platten, scharfkantige, aber auch überhängende Kletterpassagen. Leider sind die untersten 5 m nicht immer solid, der Fels wurde aber mehrfach geputzt. Die einzelnen Längen sind technisch anspruchsvoll und bedingen gute Ausdauerkraft.

Spezielles: Die Abseilerei ist nicht ganz einfach, denn der mittlere Abseilstand ist nur mit Anpendeln erreichbar. Mit einem 50 m Doppelseil erreicht man den Boden ohne Zwischenstopp. Die Abseilstelle ist ganz am Ostende des Gipfels zu suchen.

Zustieg: ÖV: 1 ¼ Std./Auto: 5 Min.
Die Zufahrt ist mit einer Jahresbewilligung der Gemeinde Brienzwiler von 10 CHF in «Annas Dorf Laden», im Restaurant Bären oder auf der Gemeindeverwaltung zu erlangen. Man befährt die Strasse durch den Haltiwald und parkiert in der 5. Haarnadelkurve auf 1100 m. Man sieht die Felsen vom Parkplatz aus und steigt in den Wald ab. Eine kurze Kletterpartie hinab und auf der anderen Seite über einen Gempfad hinauf führt zur Abseilstelle. Wer vom Dorf Brienzwiler anmarschieren will, begeht die Forststrasse nach Norden und steigt durchs Ritholz auf, zuoberst aber entlang der Fahrstrasse.

Die Übersichtskarte für diesen Klettergarten ist in den Kapiteln 1 Wannenfels und 4 Tschuggen abgedruckt.

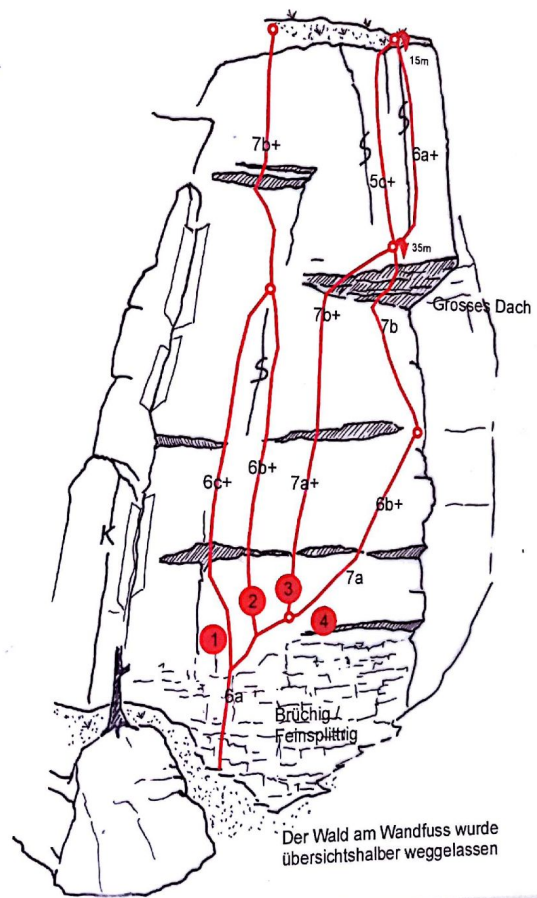
Routen	3a-4c	5a-5c	6a-6c	7a-7c	8a-9b
4		★	1	3	
	☝		🔗	2 x 50 m od. 60 m	
	☀	Süd	🔪	10	
	🧑	mittel	🔪	-	
	🧑	möglich	🔗	gut/super	
	🧑	ja	GPS / Koordinate	2 650 650 1 178 900 1020 m	



Kleine Hohfluh «Tatanka» / Philipp Blirrer

Kleine Hohfluh (50 m)

1. Respect or not	7b+
2. Rissgenuss	6b+
3. Tatanka ★	7b+
4. Wabun ★★	7b



1. Brienzwiler, Wannenfelsen

Allgemeines: Dieser nach Süden exponierte Felskopf liegt oberhalb von Brienzwiler im Buchenwald. Die Aussicht ist leider wegen der Bäume im Sommer eingeschränkt, jedoch lässt es sich hier wegen des Schattens auch an warmen Tagen klettern. Der Felsen ist ein beliebter Nistplatz für Kolkraben und ein Ruheplatz für Eulen.

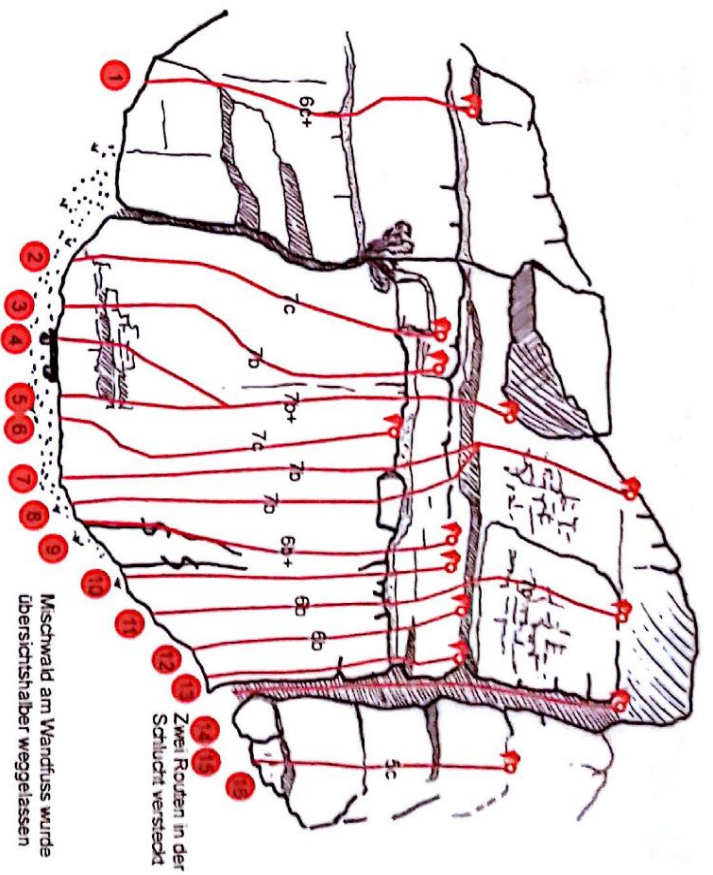
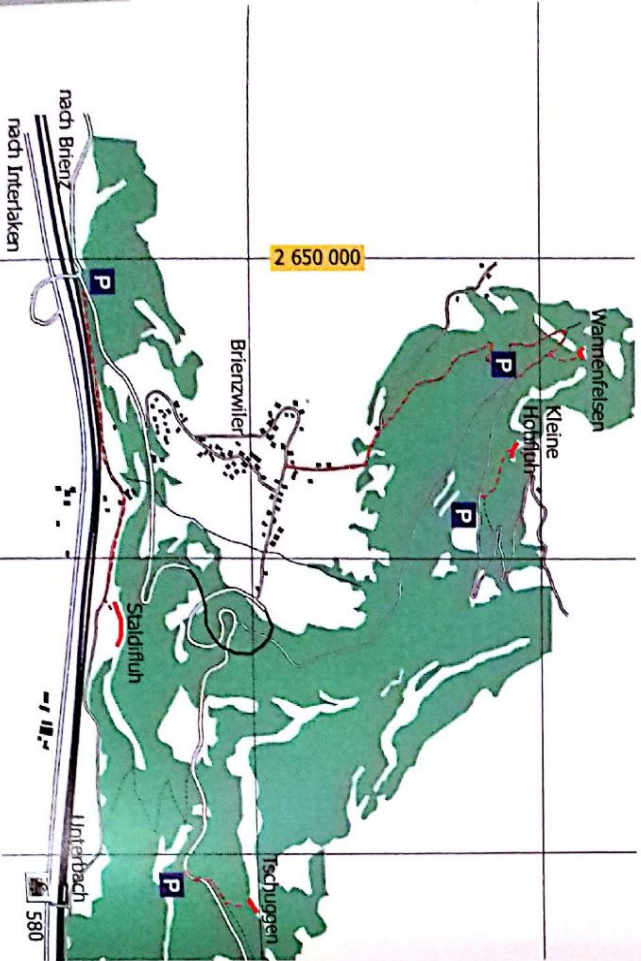
Spezielles: Der Felskopf befindet sich auf einem privaten Grundstück. Erschliesser ist der Sohn des Besitzers. Er bittet Wiederholter seiner eingerichteten Routen erst ab Anfang Juni (Ende der Brutzeit der Vögel) hier zu klettern!

Zustieg: ÖV: 1 Std. / Auto: 10 Min.
Die Zufahrt ist mit einer Jahresbewilligung der Gemeinde Brienzwiler von 10 CHF in «Annas Dorfleden», im Restaurant Bären oder auf der Gemeindeverwaltung zu erlangen. Man befährt die Strasse bis zur grossen Kurve auf 940 m, dort wird parkiert. Nun folgt man dem Forstweg und steigt auf einem Fusspfad unter den Felskopf.

Routen

16	3a-4c	5a-5c	6a-6c	7a-7c	8a-8b
	1	2	8	1	
	☆☆				
	Ost und Süd				
	einfach				
	-				
	super				
	GPS /				
	Koordinate				
	2 650 300				
	1 179 140				
	970 m				

Wer vom Dorf Brienzwiler anmarschieren will, begeht die Forststrasse nach Norden und steigt durchs Rittholz auf.



Wannenfelsen (15–30 m)

1. Sirius	6c+
2. Atlantica	7c
3. Stand by me	7b
4. Loup	8b
5. Kami Kazie	7b+
6. Orka	7c
7. Wannl	7b
8. Vision	7d
9. Zwerll	6b+
10. Unsturm	
11. Kornet	7b
12. Berfsee	7b
13. Passai	
14. Atla	
15. Ata (Aufgeleitete Griffe)	
16. Steinschlag	5c



Wannenfelsen «Stand by me» / Andri Schild